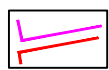


DOTČENÝ ULIČNÍ PROSTOR
(BAREVNĚ ROZLIŠENÝ ZÁBORY PARCEL)




HRANY NOVÝCH KONSTRUKCÍ
HRANY OPRAV KRYTŮ



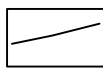
OBRYS STAVBY




PARCELNÍ HRANICE (JTSK)



VNITŘNÍ KRESBA PARCEL (JTSK)
(tzv. slučkovácí čára)



STÁVAJÍCÍ POLOHOPIS (JTSK)

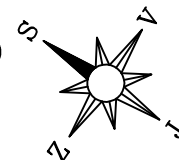


STÁVAJÍCÍ POLOHOPIS BUDOV (JTSK)

ZÁBORY:

STAVBA NA PARC. č. 455/32 = celkem 3 m²

STAVBA NA PARC. č. 455/68 = celkem 1040 m²



Souřadnicový systém JTSK
Výškový systém B.p.v.

Vypracoval	Kontroloval	Schválil	 DOPRAVNÍ PODNIK OSTRAVA Poděbradova 494/2 702 00 Ostrava-Moravská Ostrava 3301; 3310	
Novák	Boháček	Ing. Maceček		
Místo: Ostrava - Vítkovice		Objednatel: DP Ostrava a.s.		
Stavba:			Datum	02/2016
Rekonstrukce tramvajové zastávky Palkovského			Stupeň	DSP+RDS
			Formát	1xA4
Název:			Měřítko	č. Výkresu
ZÁKRES STAVBY DO KATASTRÁLNÍ MAPY			1:1000	C.3